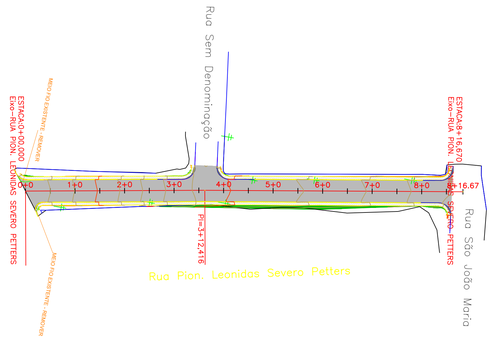

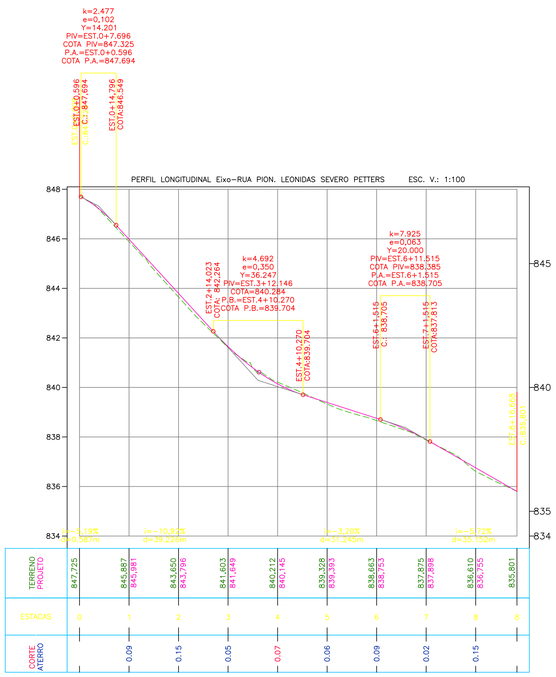

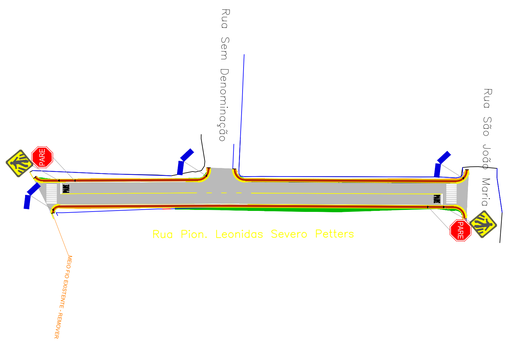

MOVIMENTAÇÃO DE TERRA – SUBLEITO							
Estaca	Área de Corte (m²)	Área de Aterro (m²)	Volume de Corte (m3)	Volume de Aterro (m3)	Volum. Corte Acum. (m3)	Volum Aterro Acum. (m3)	Volume Líquido (m3)
0+0,08	7,34	0,19	0.00	0,00	0,00	0,00	0,00
0+2,60	5,14	0,01	15.74	0,24	15,74	0,24	15,50
0+6,77	3,96	0,07	18.98	0,15	34,72	0,40	34,32
0+12,00	3,65	0,01	19.90	0,21	54,62	0,61	54,01
1+0,00	3,77	0,03	29.70	0,16	84,32	0,77	83,55
2+0,00	3,26	0,01	70.36	0,40	154,68	1,17	153,52
3+0,00	3,36	1,23	66.22	12,40	220,91	13,57	207,34
3+3,07	3,25	1,83	10.15	4,70	231,06	18,28	212,78
4+0,00	3,72	2,09	58.95	33,22	290,01	51,49	238,52
5+0,00	2,86	2,43	65.79	45,25	355,80	96,74	259,06
6+0,00	2,79	3,23	56.45	56,62	412,25	153,36	258,89
7+0,00	4,24	0,87	70.27	40,95	482,52	194,31	288,20
8+0,00	3,53	0,12	77.70	9,85	560,21	204,16	356,05
8+4,91	3,58	1,12	17.45	3,04	577,66	207,20	370,46
8+7,50	3,91	0,86	9.72	2,57	587,38	209,78	377,61
8+9,48	4,20	0,47	8.04	1,32	595,42	211,10	384,32
8+11,71	10,43	0,00	16.33	0,52	611,74	211,62	400,12

PLANTA DE LOCALIZAÇÃO
ESCALA 1/7500

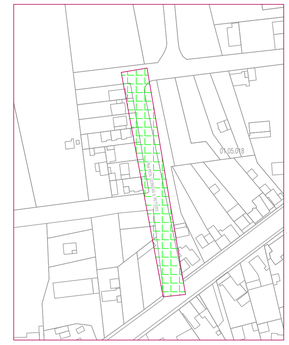

LEGENDA PAVIMENTAÇÃO

- PASSEIO COM LASTRO DE BRITA
- PAVIMENTAÇÃO EM CBUQ À EXECUTAR
- VIA NÃO PAVIMENTADA
- PAVIMENTAÇÃO EM CBUQ EXISTENTE
- PAVIMENTAÇÃO EM BLOCO DE CONCRETO INTERTRAVADO EXISTENTE
- MEIO FIO A IMPLANTAR
- ALINHAMENTO PREDIAL
- ÁREA DE CORTE
- ÁREA DE ATERRO
- ÁREA SEM INTERVENÇÃO

LEGENDA SINALIZAÇÃO

- PLACA DE VELOCIDADE MÁXIMA PERMITIDA R-19
- PLACA DE SIGA EM FRENTE R-26
- PLACA DE SENTIDO DUPLO R-28
- PLACA DE PARADA OBRIGATÓRIA R-1
- PLACA DE PASSAGEM SINALIZADA DE PEDESTRE A-32b
- PLACA DE ESTREITAMENTO DE VIA AO CENTRO A-21a
- PLACA INFORMATIVA DE LOGRADOURO (60x30cm)
- INDICAÇÃO DE POSTE EXISTENTE

OBRA:
PROJETO DE PAVIMENTAÇÃO, DRENAGEM E SINALIZAÇÃO DA RUA PIO. LEONIDAS SEVERO PETTERS, MAFRA/SC

PROPRIETÁRIO
PREFEITURA MUNICIPAL DE MAFRA

CPF / CNPJ
83.102.509/0001-72

ENDEREÇO
AVENIDA PREF. FREDERICO HEYSE, 1386

CIDADE
MAFRA

ESTADO
SC

TELEFONE
(47) 3641-4000

PREFEITURA MUNICIPAL DE MAFRA
83.102.509/0001-72

PROJETO DE PAVIMENTAÇÃO
RUA PIO. LEONIDAS SEVERO PETTERS, MAFRA/SC

CONTEÚDO
PROJETO GEOMÉTRICO
PROJETO DE SINALIZAÇÃO
TABELA MOVIMENTAÇÃO DE TERRA

RESPONSÁVEL TÉCNICO

LEVANTAMENTO TOPOGRÁFICO
Eng. Antonio Carlos Kuhl Jr., Gutemberg Pereira dos Santos e Valdecir Jaroszevski

DESENHO
AMR/LANORTE

RESPONSÁVEL TÉCNICO

ART

ESCALA
INDICADA

DATA
FEV/2026

PRANCHA
01/03

Prefeitura de **Mafra**

FOLHA A0